



## BUENAS PRÁCTICAS



Deposite la basura en contenedores



Respete los bienes y propiedades privadas



Camine por los senderos marcados



No se permite captura de animales



No se permite recolección de plantas



No se permite encender fuego



No se permite circular en vehículos motorizados



# RedSendérate



ITINERARIOS SOSTENIBLES

## RedSendérate

Es una invitación a la realización de itinerarios turísticos sostenibles y accesibles. Nos muestra cómo, unidos en su esencia por una imaginaria y maravillosa red de seda, escenarios y espacios de Granada distintos a los vinculados tradicionalmente al centro de nuestra ciudad.

Los itinerarios de Redsendérate se desarrollan en los ámbitos de la Vega de Granada, Dehesa del Generalife, Barranco del Abogado y Valparaíso.



8Km



3,5 h.



MIDE método de información de excursiones.



Orientación del itinerario



Esfuerzo necesario



Severidad del medio natural



Dificultad en el desplazamiento



Longitud Ruta ida



Duración estimada andando




## CAMINO DE BEAS

Camino histórico de origen romano, tuvo un gran desarrollo en época musulmana. Unía la ciudad de Granada y el Valle del Darro y fue utilizado por los ganaderos trashumantes por siglos. Forma parte del inventario de vías pecuarias de Andalucía.



Camino de Beas



Panorámica del Camino

## MOLINO DE TEATINOS

De origen árabe, el molino tomaba agua de derrames de la Acequia Real y el canal de desagüe vertía directamente sobre el río Darro. Los molinos harineros del Valle estuvieron en uso hasta mediados del siglo XX. Encontraremos otros tipos de molinos en la zona: de papel, tejidos...etc.




Acequia Real



Molino de Teatinos

## CAMINO MOZÁRABE

Es el nombre que se le da al Camino de Santiago a su paso por Andalucía. En nuestra área transcurre paralela al río Darro, que procedente de Quéntar baja por la dehesa del Generalife hasta llegar a la zona de Valparaíso, desde la que se dirige a Beas y Guádix. A las orillas del río y a lo largo de este camino, hubo en su día explotaciones auríferas, desde época romana hasta el siglo XIX.



Camino Mozárabe

“Como a una legua de Granada, y en el paraje de Jesús del Valle, comienza un ameno y pintoresco valle por medio del cual pasa el río, cuyos márgenes están cubiertos de frondosas alamedas. Incluso hay ocasiones en que la vegetación cubre y alfombra completamente el suelo. La serie de huertos y bosques que fertiliza forma el pago de Los Cármenes”.

Pascual Madoz

Redsendérate se asoma con la propuesta de este itinerario denominado Valle del Darro: Historia de un paraíso, a un territorio excepcional que se ha ido configurando y adquiriendo identidad propia a lo largo del tiempo. Un paraje cultural que es necesario afianzar como un maravilloso valor patrimonial de nuestra tierra.

## CARMEN DE SAN JUAN-CARMENCILLO

Típica vivienda de origen musulmán, que ha sufrido múltiples variaciones a lo largo del tiempo, y que usaban los pobladores de la zona. Contaban con jardín, molino propio, huerto y cultivos. Existen múltiples cármenes en todas esa zona.




Olivar



Cortijo de San Juan-Carmencillo

## HACIENDA JESÚS DEL VALLE

Nombrada Bien de Interés Cultural y ubicada en Zona Patrimonial, construida por los Jesuitas en el siglo XVI y es uno de los mayores ejemplos andaluces de finca agropecuaria. Se encuentra alineada con Sierra Nevada y la Abadía del Sacromonte, lo que impregna al paisaje un carácter de belleza única y singular.



Hacienda Jesús del Valle



## PRESA REAL

Creada en época musulmana por Muhammad I con el fin de abastecer de agua a la colina de la Sabika y toda la ciudad palatina de la Alhambra, desde su periodo de construcción.

Es parte de una obra maestra de la ingeniería hidráulica con origen en el siglo XI, cuyo uso sigue siendo importante en la actualidad.



Presa Real

